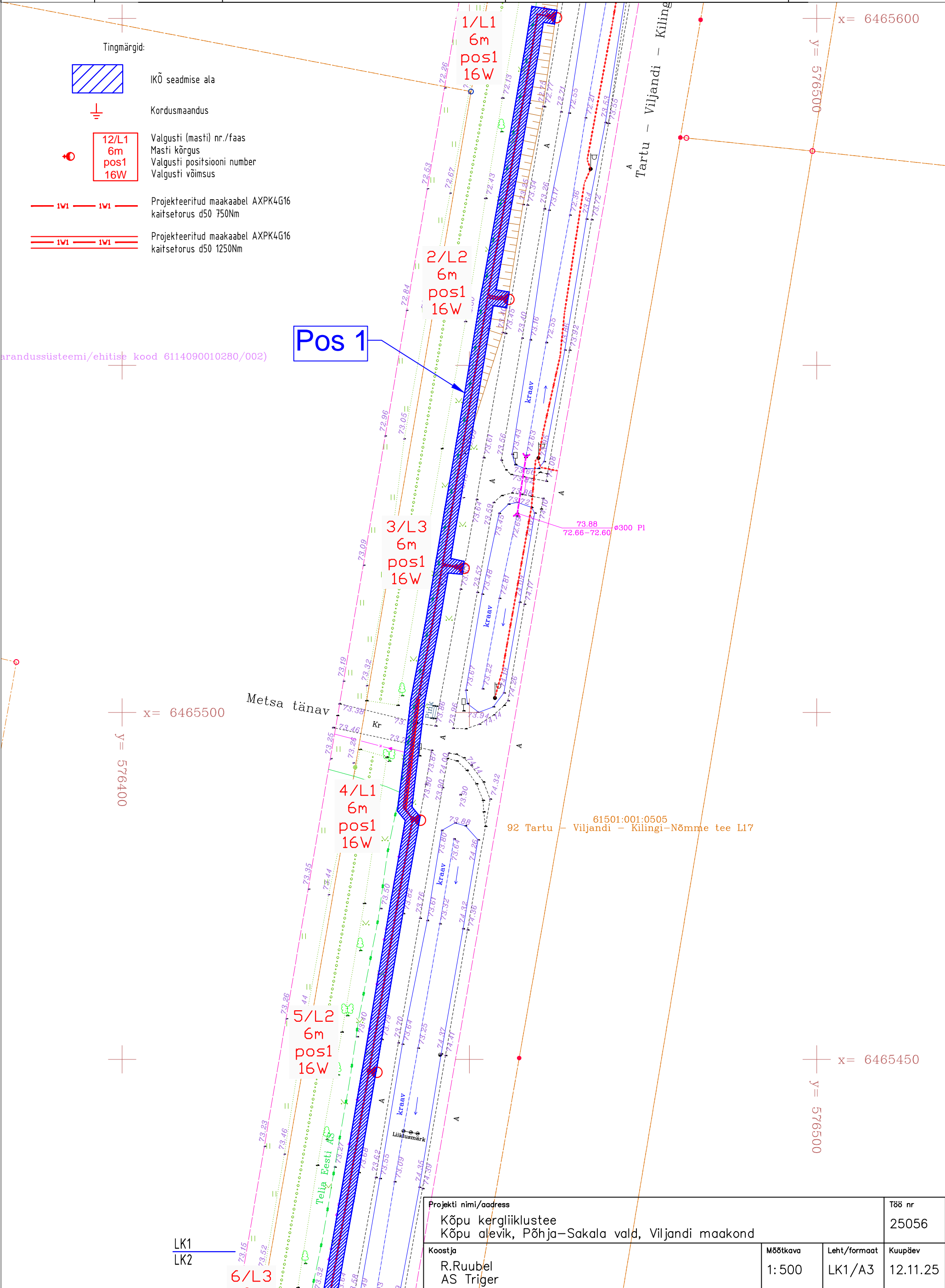


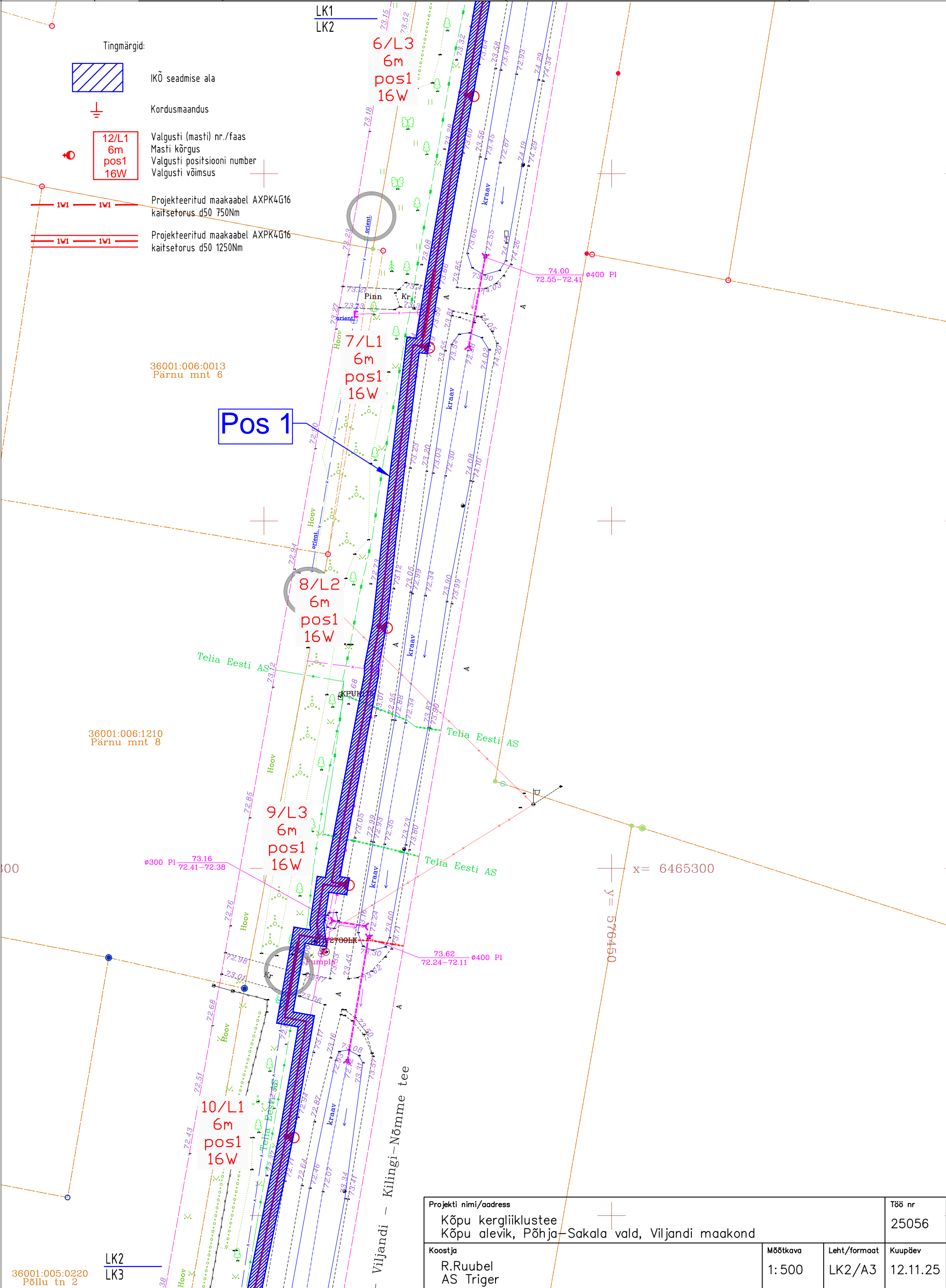
Isikliku kaasutusõiguse seadmise plaan

IKÕ ala Pos nr (plaanil)	Kinnistu registriosa nr	Katastriüksuse tunnus, nimi ja sihtotstarve	Asukoht riigitee (nr ja nimi) suhtes (lõigu algus ja lõpp km)	IKÕ ala pindala ruutmeetrites m²
Pos 1	14873250	36001:006:1180; 92 Tartu - Viljandi - Kilingi-Nõmme tee; transpordimaa	92 Tartu - Viljandi - Kilingi-Nõmme tee; kulgemine 94,10 - 95,01 km;	1781 m²



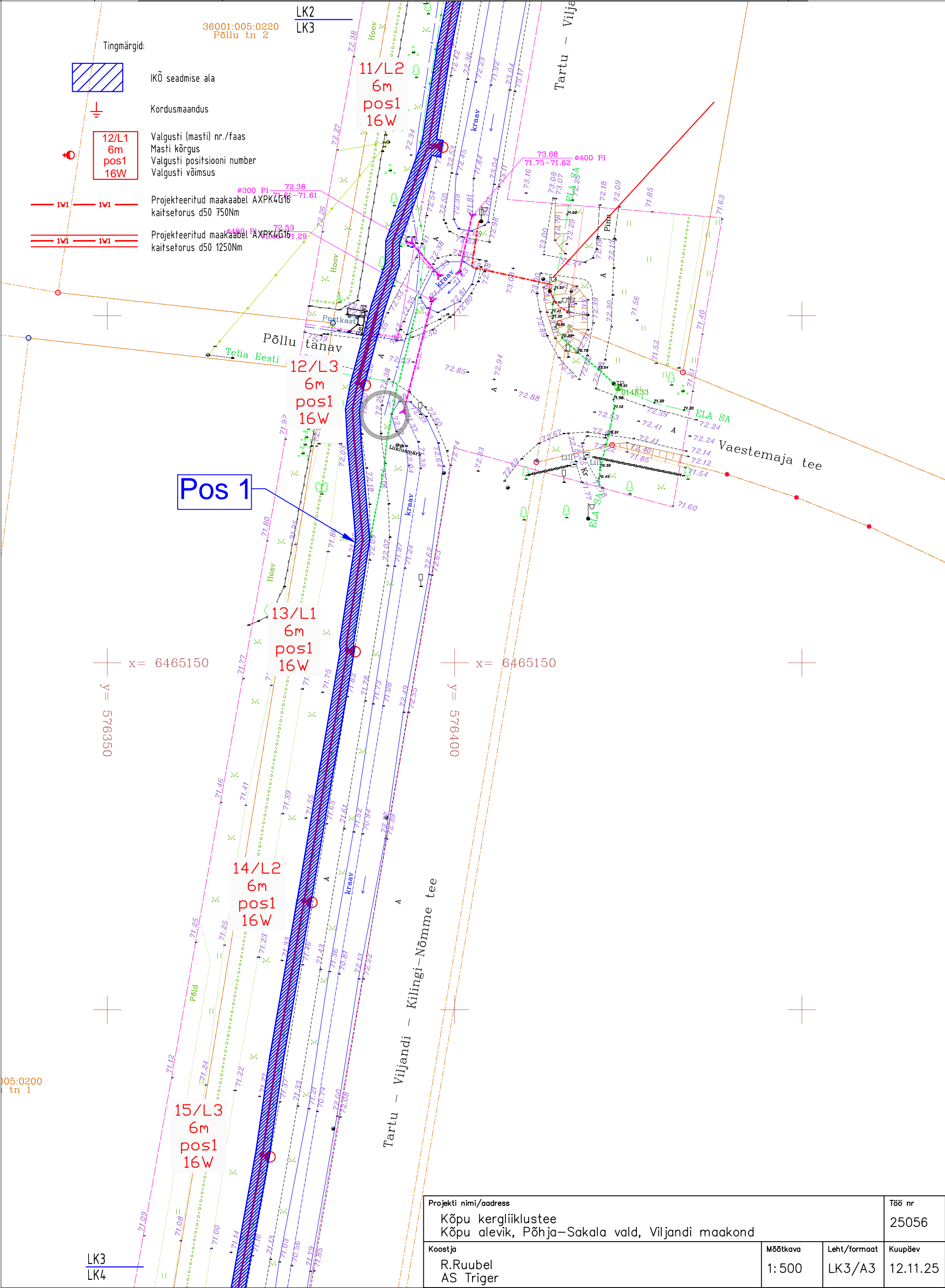
Isikliku kaasutusõiguse seadmise plaan

IKÕ ala Pos nr (plaanil)	Kinnistu registriosa nr	Katastriüksuse tunnus, nimi ja sihtotstarve	Asukoht riigitee (nr ja nimi) suhtes (lõigu algus ja lõpp km)	IKÕ ala pindala ruutmeetrites m²
Pos 1	14873250	36001:006:1180; 92 Tartu - Viljandi - Kilingi-Nõmme tee; transpordimaa	92 Tartu - Viljandi - Kilingi-Nõmme tee; kulgemine 94,10 - 95,01 km;	1781 m²

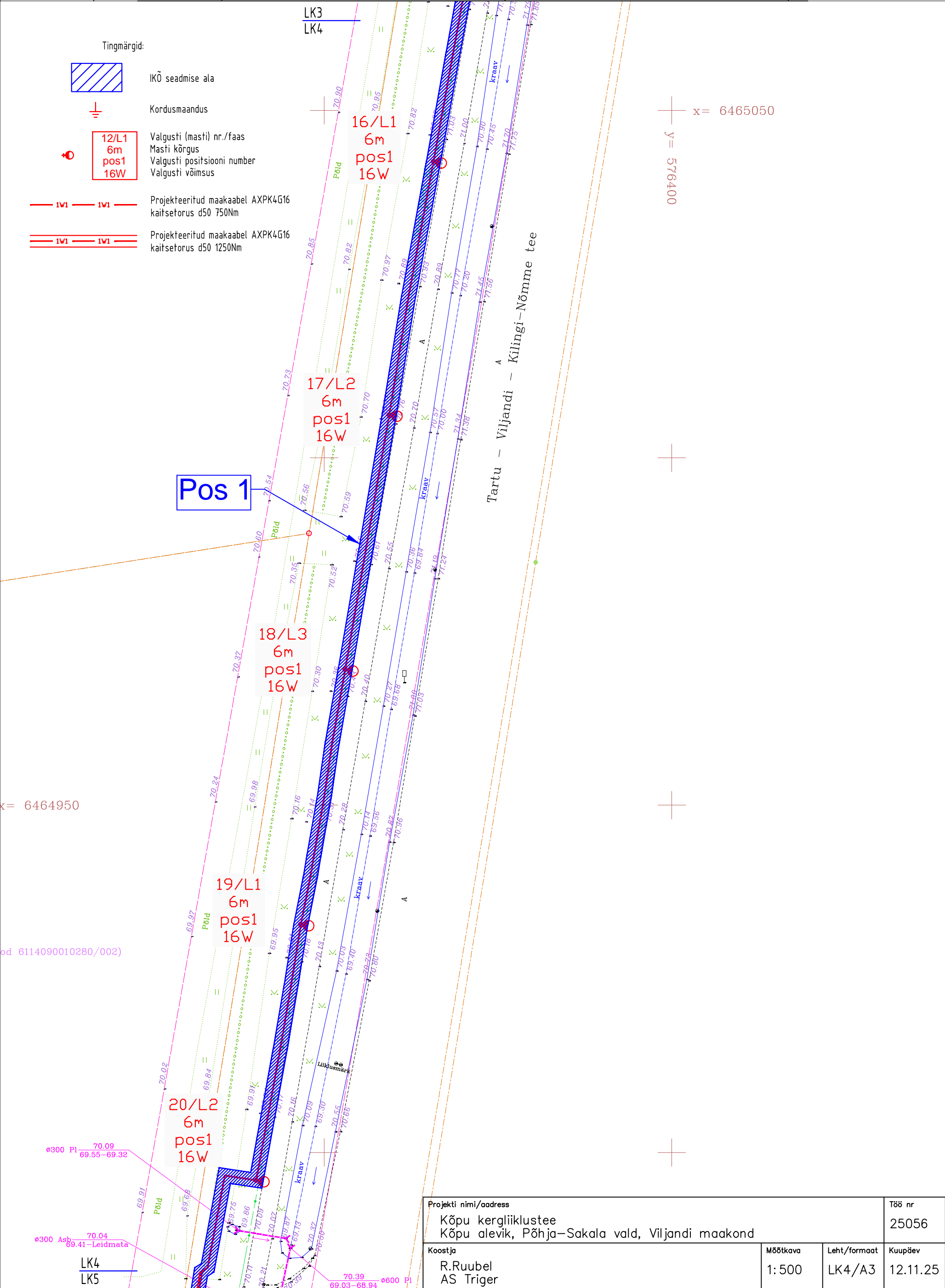


Isikliku kaasutusõiguse seadmise plaan

IKÕ ala Pos nr (plaanil)	Kinnistu registriosa nr	Katastriüksuse tunnus, nimi ja sihtotstarve	Asukoht riigitee (nr ja nimi) suhtes (lõigu algus ja lõpp km)	IKÕ ala pindala ruutmeetrites m²
Pos 1	14873250	36001:006:1180; 92 Tartu - Viljandi - Kilingi-Nõmme tee; transpordimaa	92 Tartu - Viljandi - Kilingi-Nõmme tee; kulgemine 94,10 - 95,01 km;	1781 m²

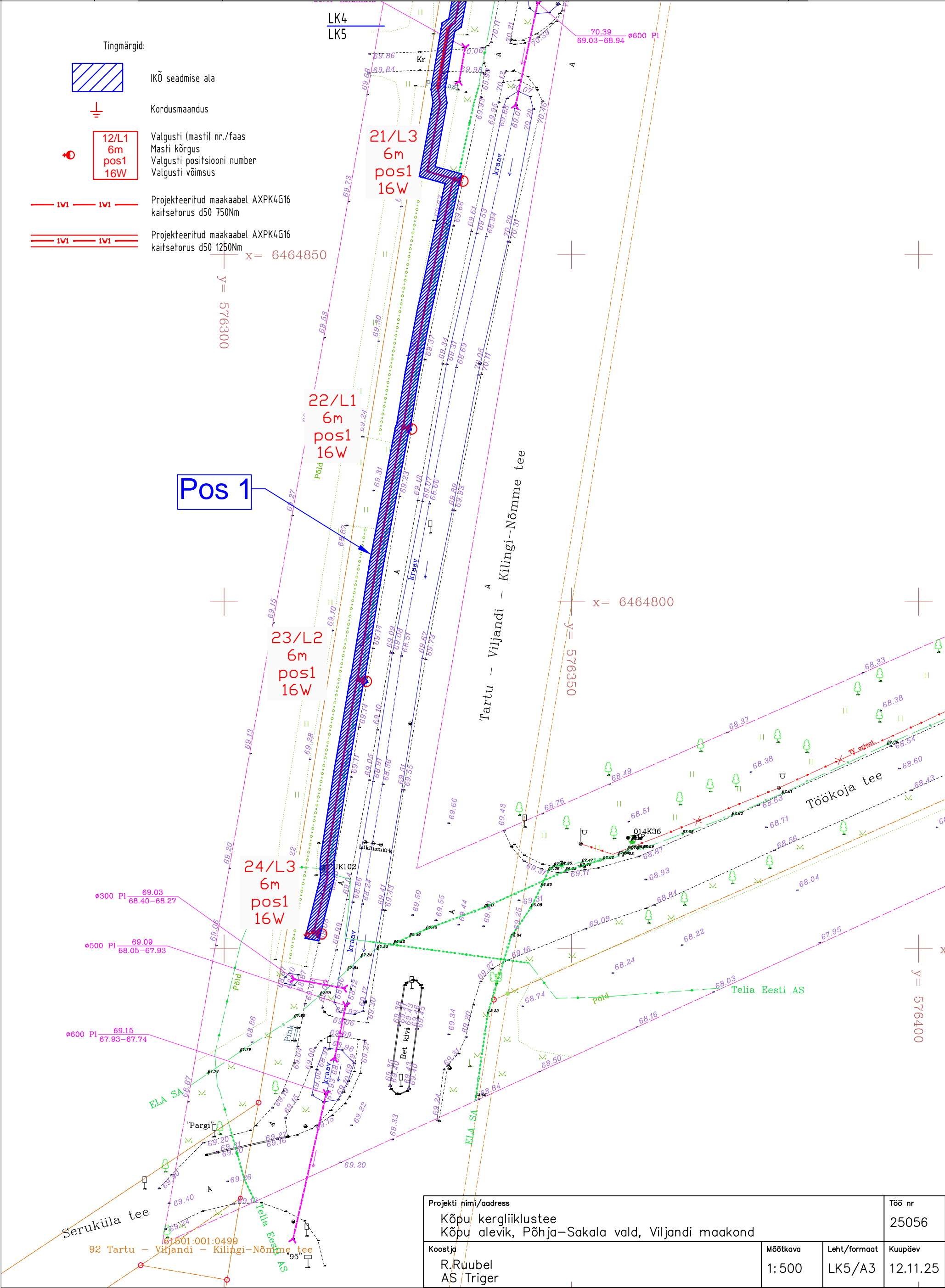


Isikliku kaasutusõiguse seadmise plaan				
IKÕ ala Pos nr (plaanil)	Kinnistu registriosa nr	Katastriüksuse tunnus, nimi ja sihtotstarve	Asukoht riigitee (nr ja nimi) suhtes (lõigu algus ja lõpp km)	IKÕ ala pindala ruutmeetrites m²
Pos 1	14873250	36001:006:1180; 92 Tartu - Viljandi - Kilingi-Nõmme tee; transpordimaa	92 Tartu - Viljandi - Kilingi-Nõmme tee; kulgemine 94,10 - 95,01 km;	1781 m²



Isikliku kaasutusõiguse seadmise plaan

IKÕ ala Pos nr (plaanil)	Kinnistu registriosa nr	Katastriüksuse tunnus, nimi ja sihtotstarve	Asukoht riigitee (nr ja nimi) suhtes (lõigu algus ja lõpp km)	IKÕ ala pindala ruutmeetrites m²
Pos 1	14873250	36001:006:1180; 92 Tartu - Viljandi - Kilingi-Nõmme tee; transpordimaa	92 Tartu - Viljandi - Kilingi-Nõmme tee; kulgemine 94,10 - 95,01 km;	1781 m²



Projekti nimi/address			Töö nr
Kõpu kergliiklustee Kõpu alevik, Põhja-Sakala vald, Viljandi maakond			25056
Koostaja	Mõõtkava	Leht/formaat	Kuupäev
R.Ruubel AS Triger	1: 500	LK5/A3	12.11.25